



EUROPEAN ORIENTEERING
CHAMPIONSHIPS 2016
21ST - 28TH MAY 2016
JESENÍK, CZECH REPUBLIC
WWW.EOC2016.CZ

[generální partner]

LESYČR



[hlavní partneři]

newline



[hlavní mediální partner]



Česká televize

[tisk]



[regionální partneři]



[pořadatelé]



JESENICKÉ SDRUŽENÍ
ORIENTAČNÍCH SPORTŮ

Evidences: **16|M|034|T**

Mapoval a kreslil: **Jan Fátor**

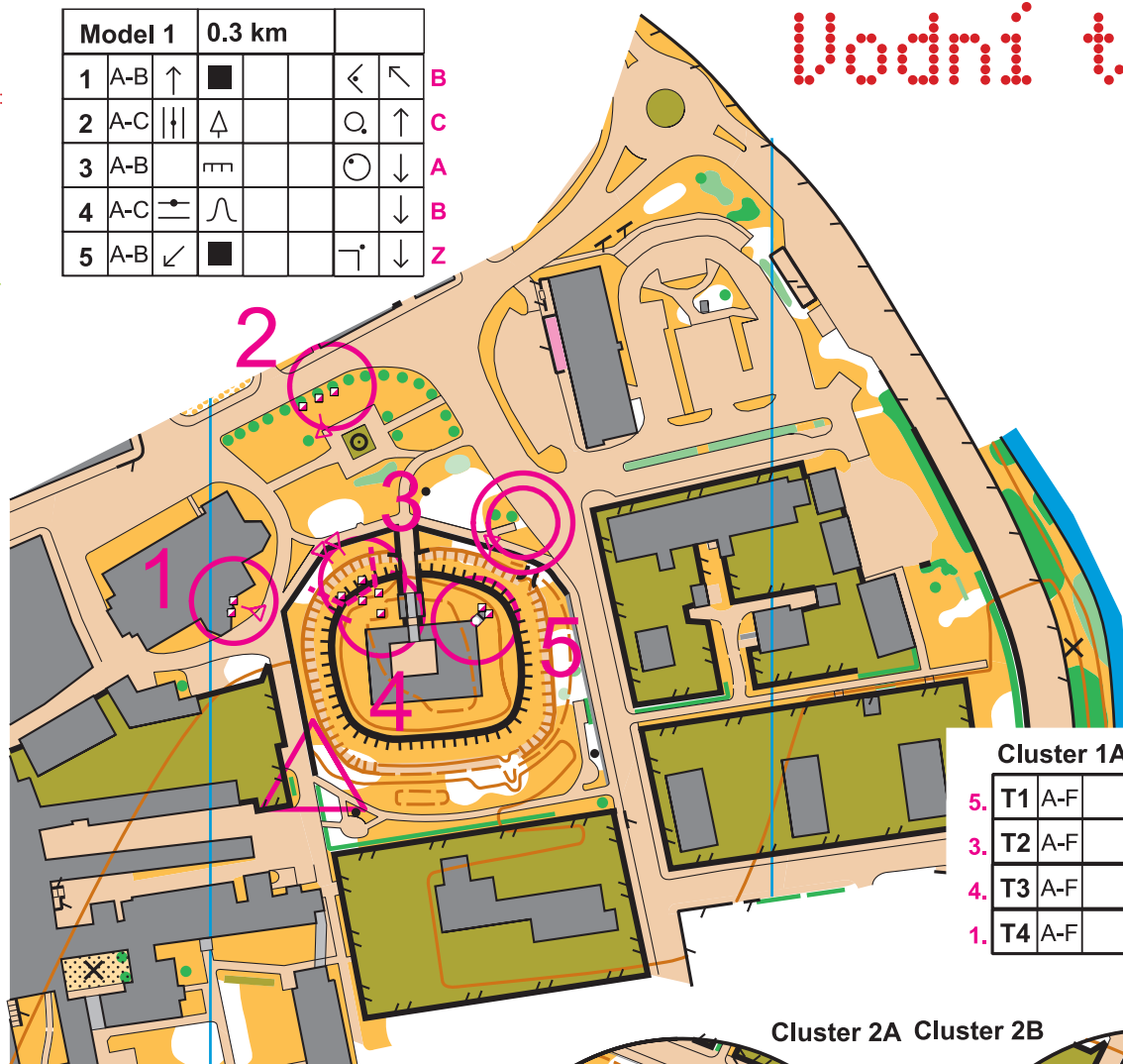
Hlavní kartograf: **Martin Kratochvíl**

Uytiskl: **tiskárna Žaket**

Správce mapy: **D.Aleš - david.ales@email.cz**

Zpracoval a vydal: **Jesenické sdržení orientáčnických sportů**

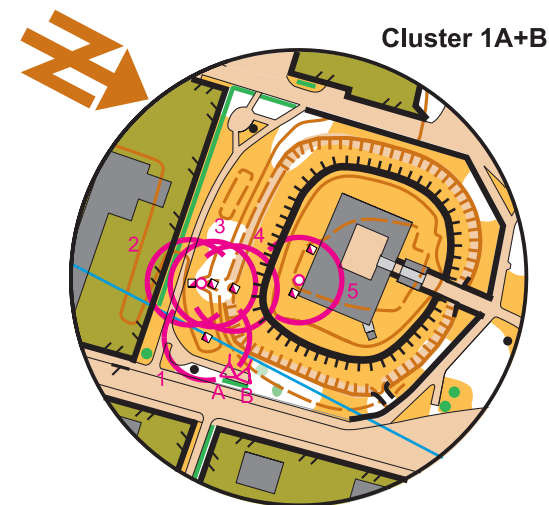
Model 1	0.3 km				
1	A-B ↑	■		← ↗	B
2	A-C	△		○ ↑	C
3	A-B	▬		○ ↓	A
4	A-C	∩		↓	B
5	A-B ↙	■		↑ ↓	Z



Uodní tvrz

1:2000 e=2,5m

Model 1 Solution / 24.5.2016



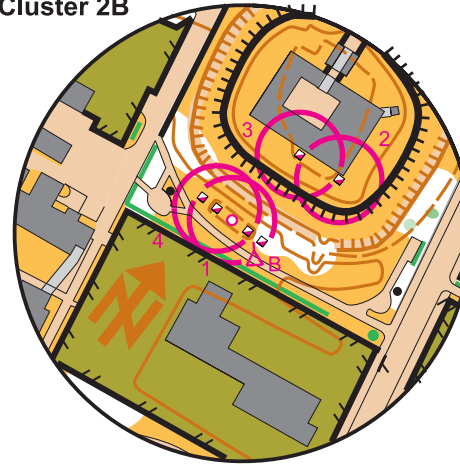
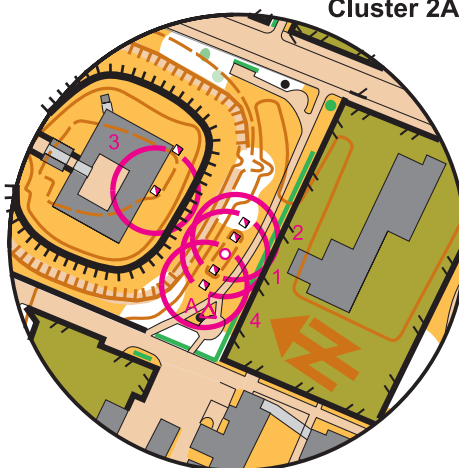
Cluster 1A

5.	T1 A-F	○		○	Z
3.	T2 A-F	∩			C
4.	T3 A-F	∩			D
1.	T4 A-F	∩		○	A

Cluster 1B

1.	T1 A-F	∩		○	A
4.	T2 A-F	∩			D
2.	T3 A-F	∩			Z
5.	T4 A-F	○		○	F

Cluster 2A Cluster 2B



Cluster 2A

T1 A-F	○				Z
T2 A-F	○			○	E
T3 A-F	○			○	A
T4 A-F	◇				C

Cluster 2B

T1 A-F	○				Z
T2 A-F	■			↓	F
T3 A-F	○			○	E
T4 A-F	○			○	B